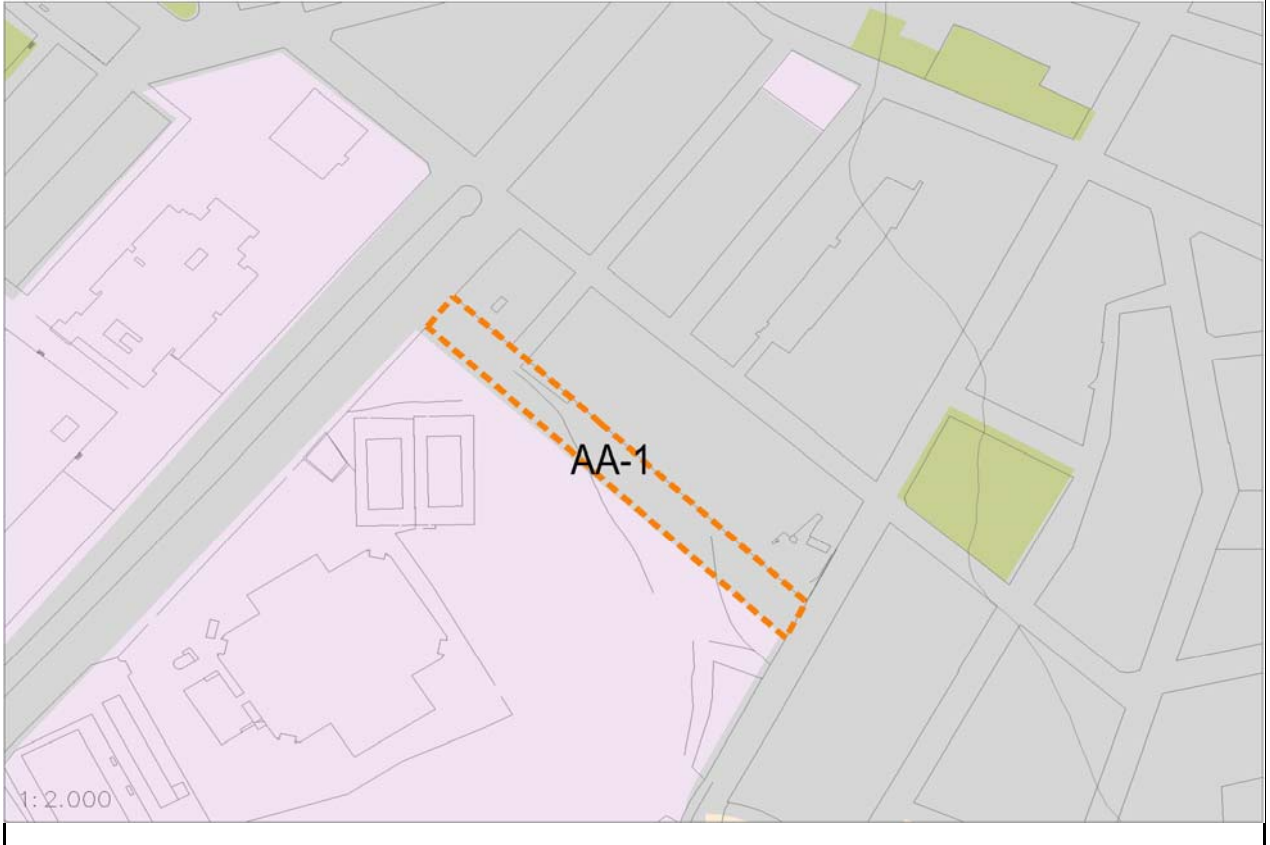


NOMBRE	Calle de La Unión	CÓDIGO	AA-7	HOJA PLANO	14
CLASE DE SUELO	Urb. Consolidado	SISTEMA DE GESTIÓN	Expropiación		

ESTADO ACTUAL

e: 1/2000



OBJETIVOS

1. Apertura de nuevo vial permitiendo la accesibilidad al complejo deportivo Jose Ortega Chumilla

SUPERFICIES ACTUALES

SUPERFICIE ACTUAL DOTACIONAL (m2)

SUPERFICIE ACTUAL VIARIO (m2)

SUPERFICIE TOTAL DEL ÁMBITO (m2) 1.996

INTENSIDAD DE EDIFICACIÓN ACTUAL

EDIFICABILIDAD ACTUAL (m2/m2) -



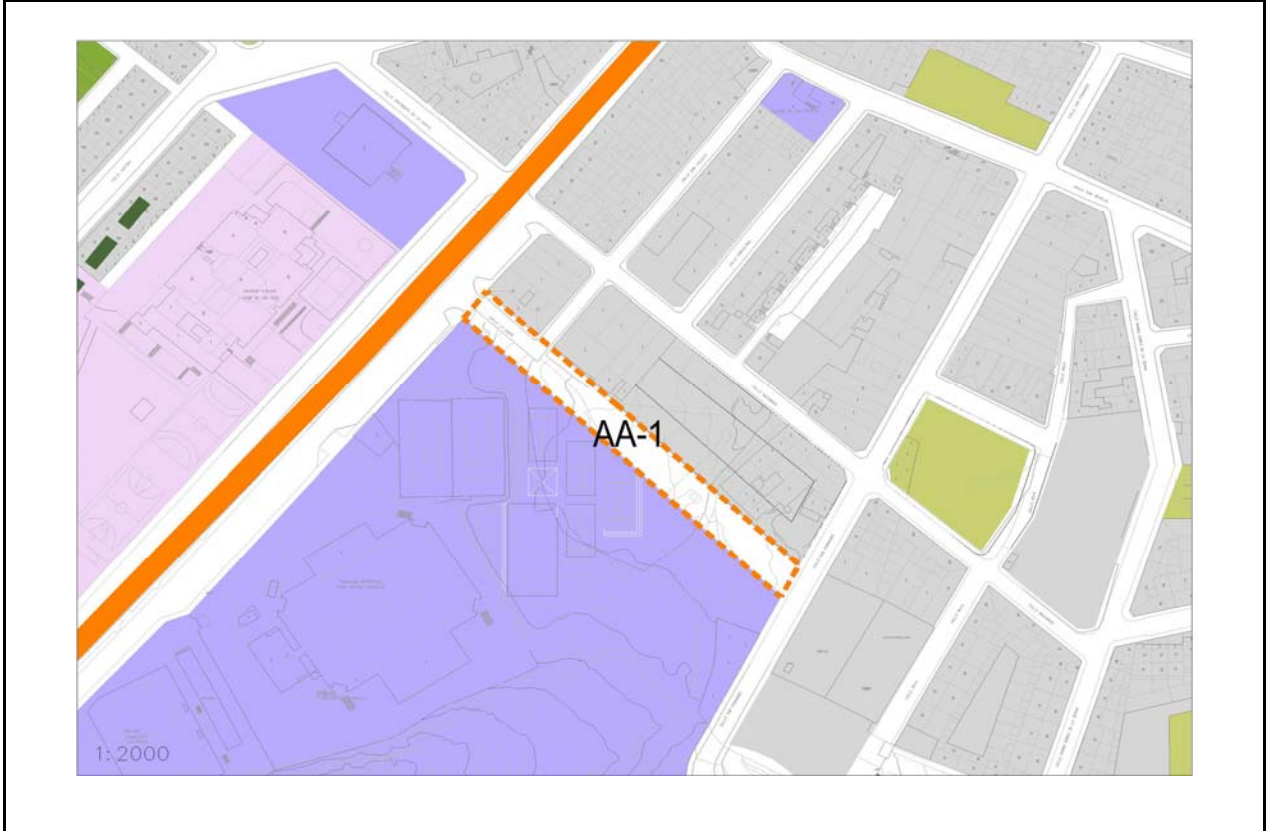
Aprobado inicialmente por el Pleno del Ayuntamiento en sesión 13 de enero de 2017, en los terminos que constan en el texto del acuerdo.  
EL SECRETARIO ACCTAL.

Firmante: JOSE M. EZQUJAGA DOMINGUEZ (EZQUJAGA ARQUITECTURA SOCIEDAD Y TERRITORIO SL)  
Firmante: JUAN CARLOS GONZALEZ SORIANO (SECRETARIO ACCTAL)  
Esta es una copia auténtica imprimible en un documento electrónico archivado por el Ayuntamiento de Yecla, según el artículo 30.5 de la Ley 11/2007 de 22 de junio. Su autenticidad puede ser contrastada accediendo a la siguiente dirección: <https://sede.sede.es/verificac> e introduciendo el (CSV) 8477a672-4a66-a893-0e13d727118



NOMBRE	Calle de La Unión	CÓDIGO	AA-7	HOJA PLANO	14
CLASE DE SUELO	Urb. Consolidado	SISTEMA DE GESTIÓN	Expropiación		

ESQUEMA DE ORDENACIÓN



SUPERFICIES

SUPERFICIE VIARIO (m2)	1.996
------------------------	-------

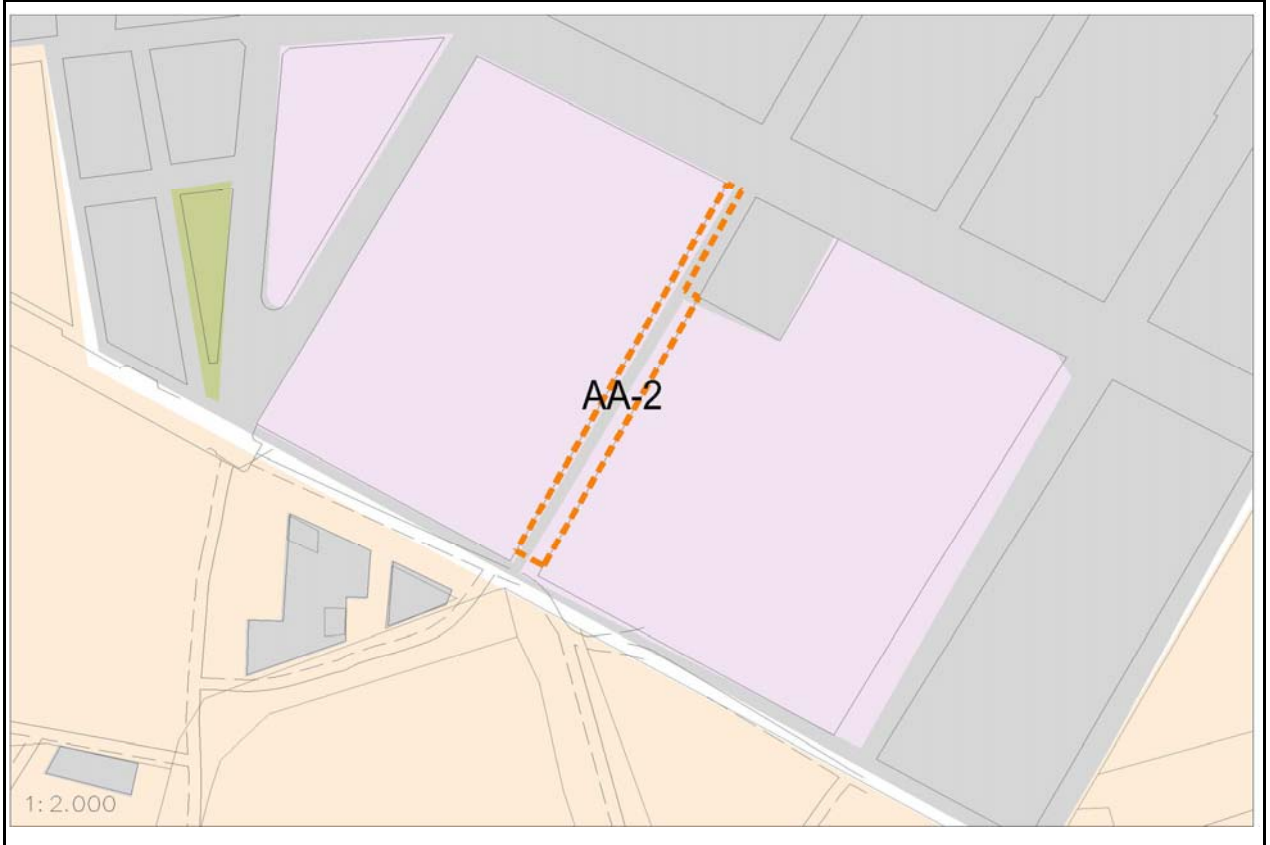
SUPERFICIE TOTAL DEL ÁMBITO (m2)	1.996
----------------------------------	-------



NOMBRE	Calle Infante Don Juan Manuel	CÓDIGO	AA-2	HOJA PLANO	14
CLASE DE SUELO	Urb. Consolidado	SISTEMA DE GESTIÓN	Expropiación		

ESTADO ACTUAL

e: 1/1000



OBJETIVOS

1. Apertura de viales y mejora de la accesibilidad a los nuevos sectores residenciales situados al sur, asegurando la continuidad de la trama urbana.
2. Reordenación de la edificación permitiendo la obtención de los terrenos anexos al Colegio Público El Alba.

SUPERFICIES ACTUALES

SUPERFICIE ACTUAL DOTACIONAL (m2)	
SUPERFICIE ACTUAL VIARIO (m2)	

SUPERFICIE TOTAL DEL ÁMBITO (m2)	840
----------------------------------	-----

INTENSIDAD DE EDIFICACIÓN ACTUAL

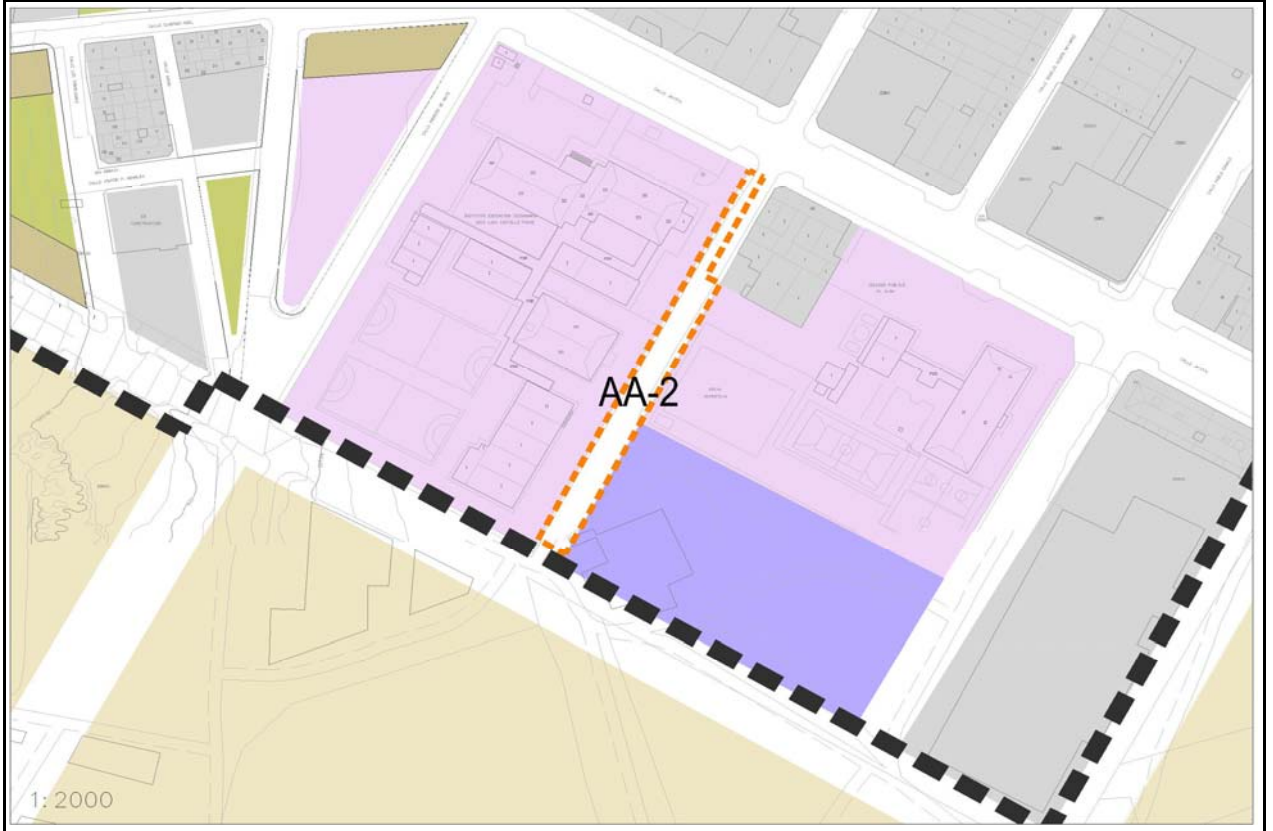
EDIFICABILIDAD ACTUAL (m2/m2)	0,00
-------------------------------	------



<b>NOMBRE</b>	<i>Calle Infante Don Juan Manuel</i>	<b>CÓDIGO</b>	14	<b>HOJA PLANO</b>	14
<b>CLASE DE SUELO</b>	<i>Urb. Consolidado</i>	<b>SISTEMA DE GESTIÓN</b>	<i>Expropiación</i>		

ESQUEMA DE ORDENACIÓN

e: 1/1000



SUPERFICIES

SUPERFICIE VIARIO (m2)	840
------------------------	-----

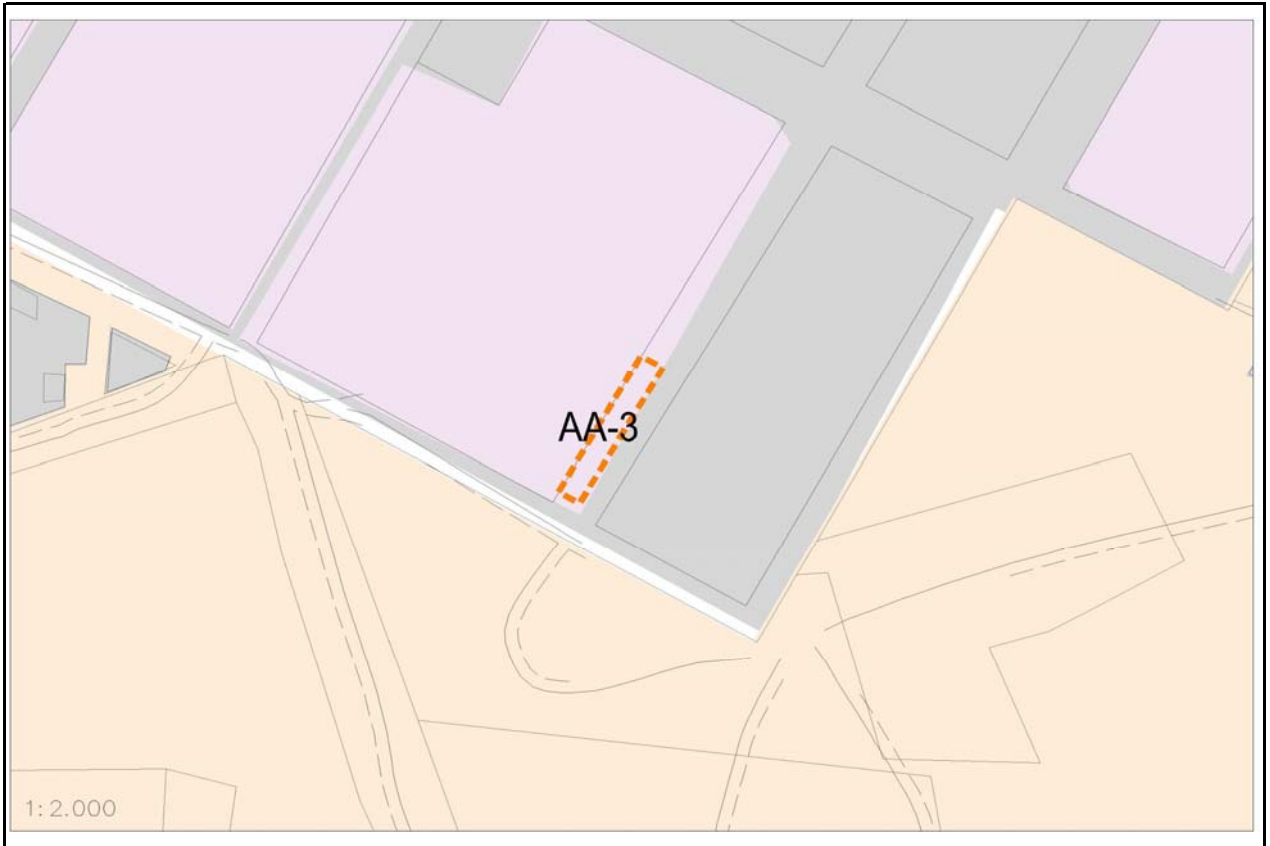
SUPERFICIE TOTAL DEL ÁMBITO (m2)	840
----------------------------------	-----



NOMBRE	Calle de Pablo Casals	CÓDIGO	AA-3	HOJA PLANO	14-25
CLASE DE SUELO	Urb. Consolidado	SISTEMA DE GESTIÓN	Expropiación		

ESTADO ACTUAL

e: 1/1000



OBJETIVOS

1. Apertura de viales y mejora de la accesibilidad a los nuevos sectores residenciales situados al sur, asegurando la continuidad de la trama urbana.
2. Reordenación de la edificación permitiendo la obtención de los terrenos anexos al Colegio Público El Alba.

SUPERFICIES ACTUALES

SUPERFICIE ACTUAL DOTACIONAL (m2)	
SUPERFICIE ACTUAL VIARIO (m2)	

SUPERFICIE TOTAL DEL ÁMBITO (m2)	419
----------------------------------	-----

INTENSIDAD DE EDIFICACIÓN ACTUAL

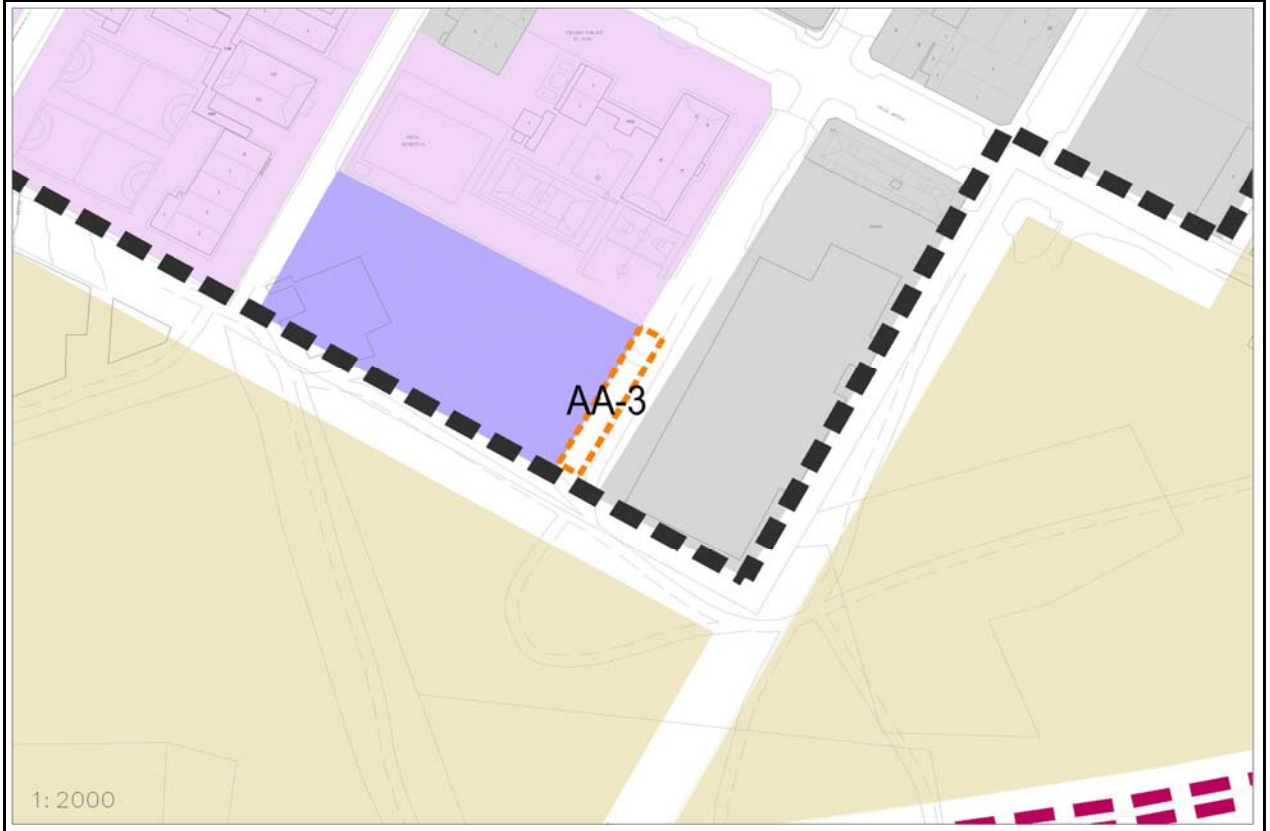
EDIFICABILIDAD ACTUAL (m2/m2)	
-------------------------------	--



<b>NOMBRE</b>	<i>Calle de Pablo Casals</i>	<b>CÓDIGO</b>	AA-3	<b>HOJA PLANO</b>	14-25
<b>CLASE DE SUELO</b>	<i>Urb. Consolidado</i>	<b>SISTEMA DE GESTIÓN</b>	<i>Expropiación</i>		

ESQUEMA DE ORDENACIÓN

e: 1/1000



SUPERFICIES

SUPERFICIE VIARIO (m2)	419
------------------------	-----

SUPERFICIE TOTAL DEL ÁMBITO (m2)	419
----------------------------------	-----



NOMBRE	Calle de la Infanta Cristina	CÓDIGO	AA-4	HOJA PLANO	10
CLASE DE SUELO	Urb. Consolidado	SISTEMA DE GESTIÓN	Expropiación		

ESTADO ACTUAL

e: 1/2000



OBJETIVOS

7. Apertura de viales para mejorar la accesibilidad al sector SUS-I-9 asegurando la continuidad de la trama urbana

SUPERFICIES ACTUALES

SUPERFICIE ACTUAL DOTACIONAL (m2)	1.607
SUPERFICIE ACTUAL VIARIO (m2)	0

SUPERFICIE TOTAL DEL ÁMBITO (m2)	1.607
----------------------------------	-------

INTENSIDAD DE EDIFICACIÓN ACTUAL

EDIFICABILIDAD ACTUAL (m2/m2)	
-------------------------------	--



NOMBRE	Calle de la Infanta Cristina	CÓDIGO	AA-4	HOJA PLANO	10
CLASE DE SUELO	Urb. Consolidado	SISTEMA DE GESTIÓN	Expropiación		

ESQUEMA DE ORDENACIÓN

e: 1/2000



SUPERFICIES

SUPERFICIE VIARIO (m2)	1.607
------------------------	-------

SUPERFICIE TOTAL DEL ÁMBITO (m2)	1.607
----------------------------------	-------





NOMBRE	Calle de la Infanta Elena	CÓDIGO	AA-5	HOJA PLANO	11
CLASE DE SUELO	Urb. Consolidado	SISTEMA DE GESTIÓN	Expropiación		

ESTADO ACTUAL

e: 1/2000



OBJETIVOS

1. Apertura de viales para mejorar la accesibilidad al sector SUS-I-9 asegurando la continuidad de la trama urbana.
2. Relocalización de equipamientos destinados a servicios urbanos permitiendo la apertura de calle

SUPERFICIES ACTUALES

SUPERFICIE ACTUAL DOTACIONAL (m2)	840
SUPERFICIE ACTUAL VIARIO (m2)	0

SUPERFICIE TOTAL DEL ÁMBITO (m2)	840
----------------------------------	-----

INTENSIDAD DE EDIFICACIÓN ACTUAL

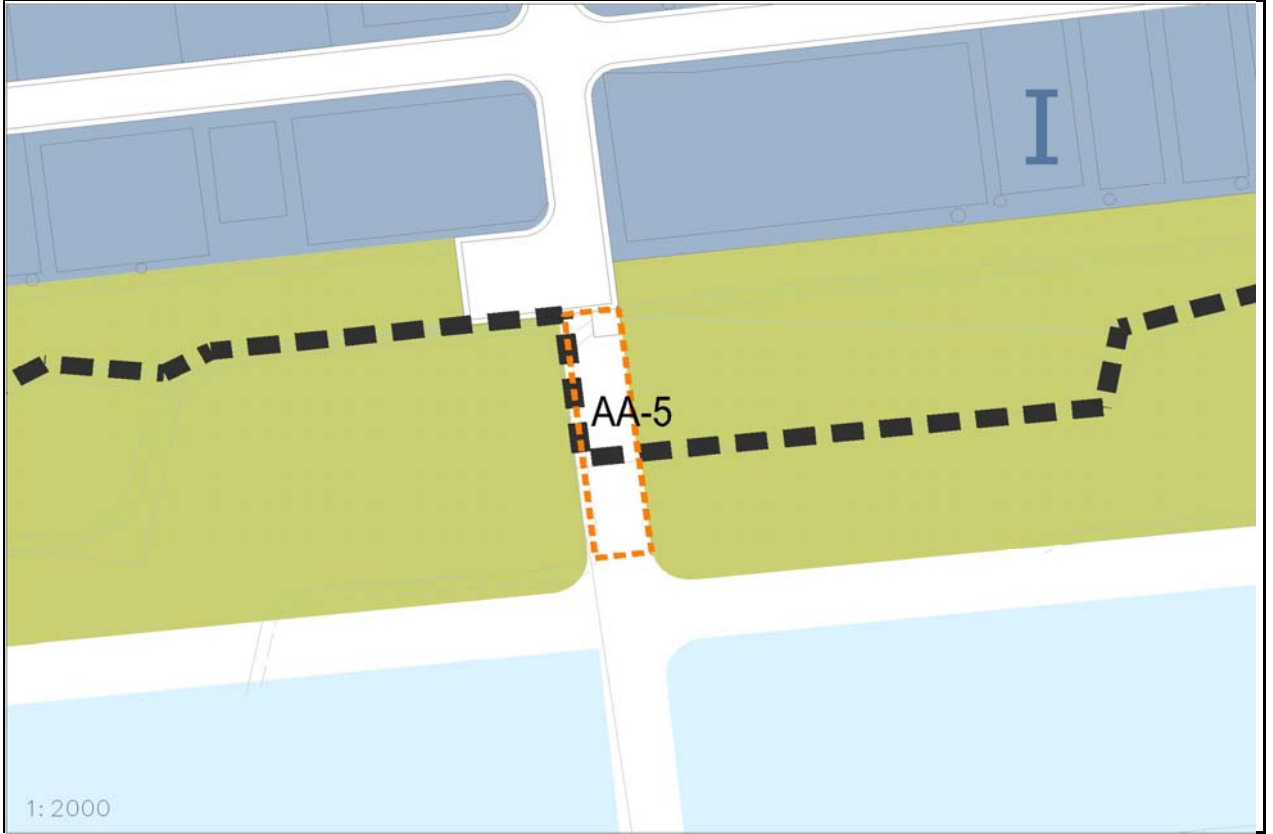
EDIFICABILIDAD ACTUAL (m2/m2)	
-------------------------------	--



NOMBRE	Calle de la Infanta Elena	CÓDIGO	AA-5	HOJA PLANO	17
CLASE DE SUELO	Urb. Consolidado	SISTEMA DE GESTIÓN	Expropiación		

ESQUEMA DE ORDENACIÓN

e: 1/2000



SUPERFICIES

SUPERFICIE VIARIO (m2)	840
------------------------	-----

SUPERFICIE TOTAL DEL ÁMBITO (m2)	840
----------------------------------	-----



NOMBRE	Calle Aguilas	CÓDIGO	AA-6	HOJA PLANO	7
CLASE DE SUELO	Urb. Consolidado	SISTEMA DE GESTIÓN	Expropiación		

ESTADO ACTUAL

e: 1/1000



OBJETIVOS

1. Apertura de viales para mejorar la accesibilidad, asegurando la continuidad de trama urbana.

SUPERFICIES ACTUALES

SUPERFICIE ACTUAL RESIDENCIAL (m2)	134
SUPERFICIE ACTUAL VIARIO (m2)	212

SUPERFICIE TOTAL DEL ÁMBITO (m2)	346
----------------------------------	-----

INTENSIDAD DE EDIFICACIÓN ACTUAL

EDIFICABILIDAD ACTUAL (m2/m2)	
-------------------------------	--



NOMBRE	Calle Águilas	CÓDIGO	AA-6	HOJA PLANO	7
CLASE DE SUELO	Urb. Consolidado	SISTEMA DE GESTIÓN	Expropiación		

## ESQUEMA DE ORDENACIÓN

e: 1/1000



## SUPERFICIES

SUPERFICIE VIARIO (m2)	346
------------------------	-----

SUPERFICIE TOTAL DEL ÁMBITO (m2)	346
----------------------------------	-----

